

# 8-1. 農業の現状について

## 沖縄県経済における農業の位置づけ

### (1) 産業別就業者数(平成27年)

	人数 (千人)	構成比(%)	
		沖縄県	全国
第1次産業	30	4.5	3.6
第2次産業	103	15.5	24.1
第3次産業	521	78.5	70.7
合計	664		

資料: 総務省「労働力調査」、沖縄県「労働力調査」

### (2) 離島地域における産業別就業者数及び純生産

	産業別就業者数 (平成22年)		純生産額 (平成24年)	
	人数 (人)	構成比 (%)	純生産額 (百万円)	構成比 (%)
第1次産業	10,797	17.7	15,791	6.2
第2次産業	8,771	14.4	42,680	16.6
第3次産業	36,119	59.1	198,276	77.2
合計	61,085		256,747	

資料: 総務省「国勢調査」、沖縄県「沖縄県市町村民所得」

注: 全産業の就業者総数には、「分類不能の産業」を含む。

### (3) 農家戸数

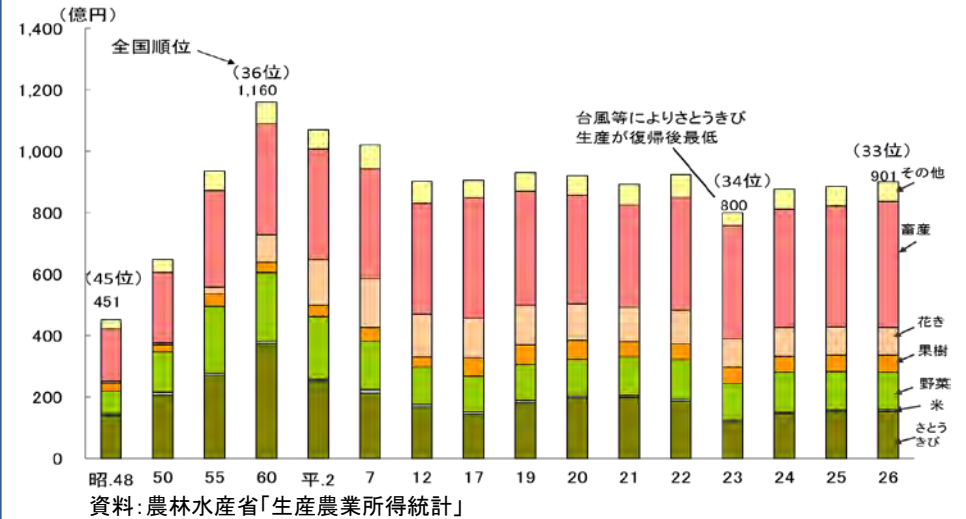
	総農家	品目別		
		さとうきび (平成26年)	肉用牛 (平成27年)	豚 (平成26年)
農家戸数(戸)	20,056	15,408	2,700	276
割合(%)	100.0	76.8	13.5	1.4

資料: 農林水産省「2015農林業センサス」、「畜産統計調査」

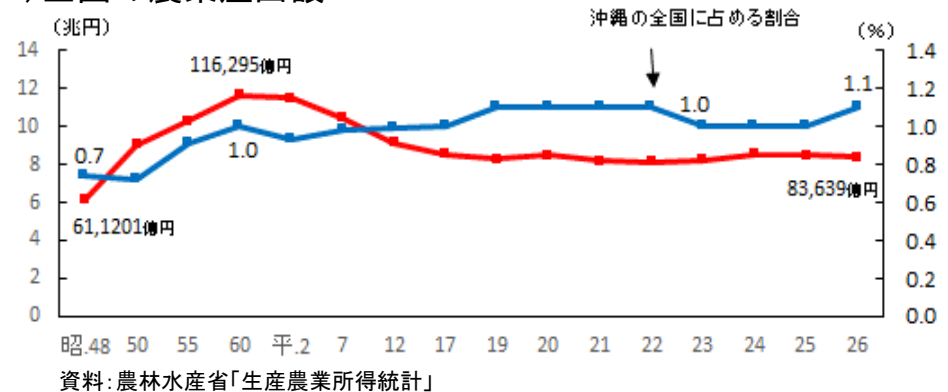
沖縄県「平成26/27年期さとうきび及び甘しゅ糖生産実績」

## 本土復帰以降の農業産出額の推移(全国と沖縄県)

### (1) 沖縄県の農業産出額



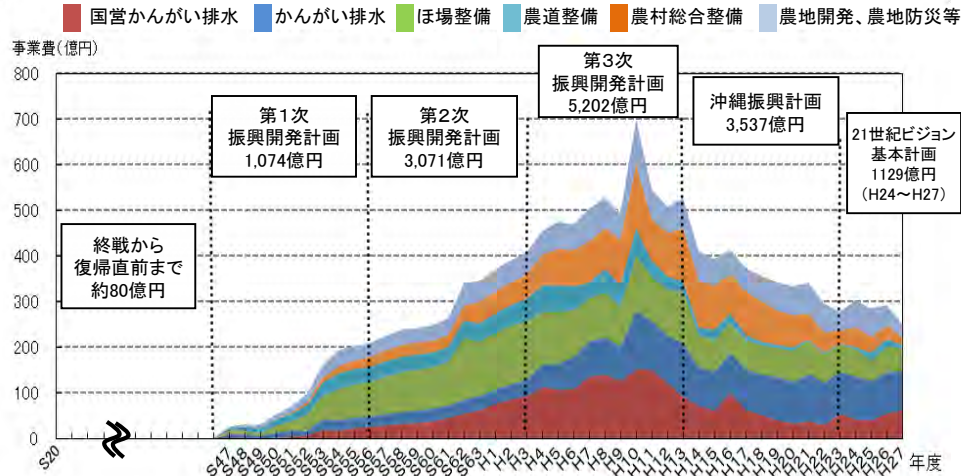
### (2) 全国の農業産出額



# 8-2. 農業基盤整備について

## 本土復帰以降の農業基盤整備事業の実施状況

### (1) 事業費の推移

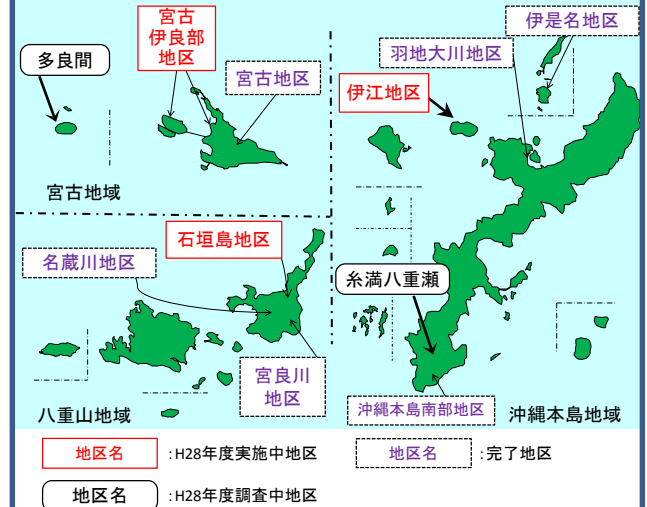


出典：沖縄開発庁「沖縄開発二十年史」、沖縄県「平成27年度版沖縄県の農業農村整備」等

### (2) 国営かんがい排水事業の実施状況

地区名	事業費 (億円)	実施期間
宮良川	389	S50 → H4
名蔵川	260	S57 → H10
羽地大川	393	S60 → H18
宮古	275	S62 → H12
沖縄本島南部	373	H4 → H17
伊是名	143	H11 → H20
伊江	250	H16 → H28予
宮古伊良部	523	H21 → H35予
石垣島	281	H26 → H37予

## 国営かんがい排水事業地区



## 農業基盤整備水準の全国比較

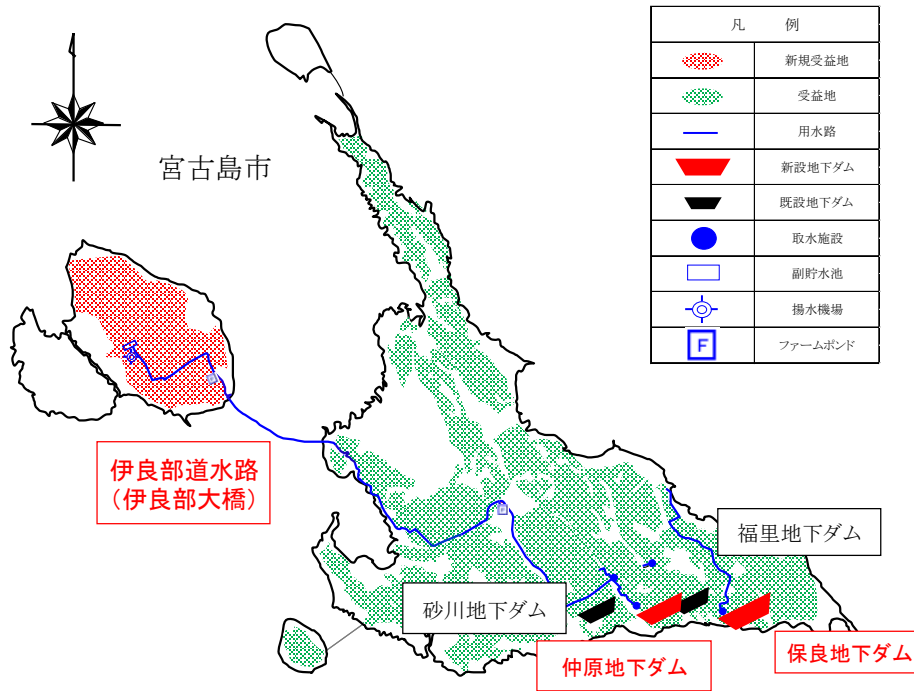
(単位：ha, %)

	畑面積①	畑地かんがい 施設整備済② (整備率②/①)
沖縄県	37,800	21,446 (56.7)
全国	2,060,000	460,610 (22.4)

出典：農林水産省農村振興局「農業生産基盤の整備状況について」より  
 注1) 畑面積は、平成26年7月15日現在  
 注2) 整備済面積は、平成26年3月31日現在(推計値)

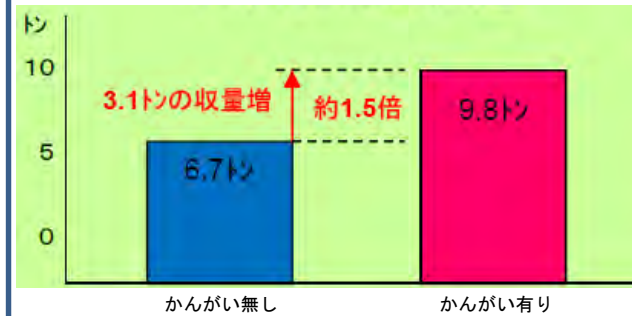
## 8-3. 宮古島の農業基盤整備事業について

### 国営かんがい排水事業(宮古伊良部地区)



- 1 事業内容: 宮古島に新たに地下ダムを建設し、宮古島内の農業用水を確保するとともに新たに伊良部島へも水を供給。
- 2 受益面積: 9,156ha
- 3 総事業費: 523億円
- 4 事業期間: 平成21~35年度(予定)
- 5 主要工事計画: 水源施設(地下ダム2箇所等)、揚水機場、用水路L=55.0km

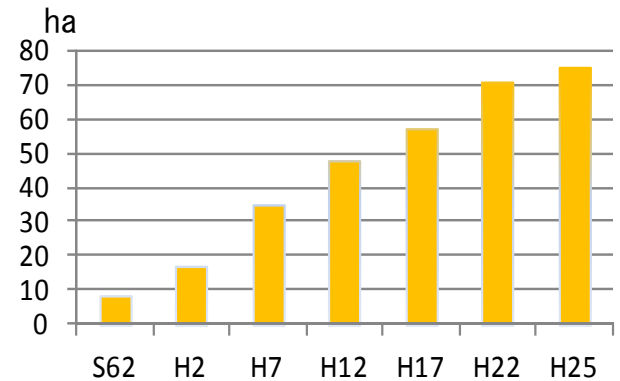
### 宮古島のさとうきびの10a当たり単収



出典: 内閣府沖縄総合事務局調べ

注) 干ばつ時(平成5,6,8,10年)における「かんがい」を行ったほ場と行っていないほ場の単収

### 宮古島のマンゴー作付け面積の推移



出典: 沖縄県宮古農林水産振興センター「宮古の農林水産業」

# 8-4. 製糖工場の整備状況について

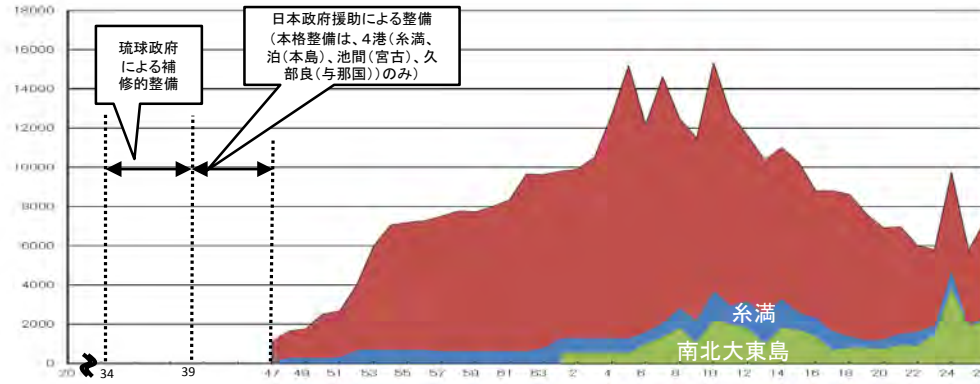
○沖縄県の製糖工場分布(平成28年1月現在)



# 8-5. 水産・森林基盤整備について

## (1) 水産基盤整備 事業費の推移

(百万円)

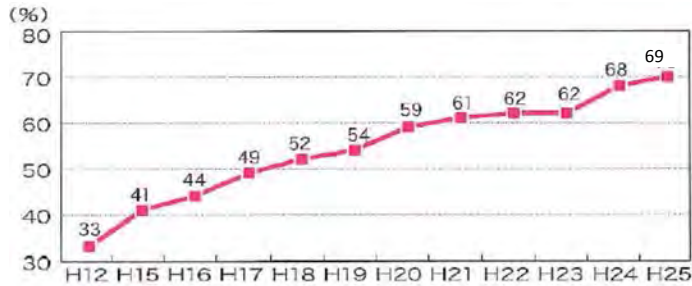


出典: 沖縄県調べ

## (2) 実施状況



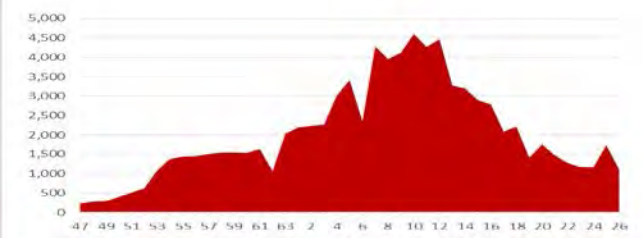
## (3) 台風時に安全に避難できる岸壁の割合



出典: 沖縄県調べ

## (1) 森林基盤整備 事業費の推移

(百万円)



出典: 沖縄県調べ

## (2) 実施状況



## (3) 防風・防潮林、造林面積

	実績 (26年度迄) ①	沖縄21世紀 ビジョンの目標 (33年度迄) ②
防風・防潮林整備面積	553.8ha 93.4%(①/②)	593ha
造林面積	5,102ha 95.4%(①/②)	5,346ha

出典: 沖縄県調べ

## (参考)

沖縄の森林面積は106,600ha(うち民有林74,700ha)、森林率は47%(全国は67%)。