

# 沖縄振興の現状と課題について


平成21年5月25日(月)

第16回沖縄振興審議会

# 沖縄の特殊事情と沖縄振興の仕組み

## ◆沖縄の特殊事情

- ・ **歴史的事情**：先の大戦における最大の地上戦により、多くの県民を巻き込んだ苛烈な戦禍（県民の約4人に1人に当たる約9万4千人の一般住民が死亡）。その後、本土が高度経済成長を経験した期間を含め、26年余り（四半世紀）にわたり我が国の施政権の外。
- ・ **地理的事情**：本土から遠隔にあり、東西約1,000 kmに及ぶ広大な海域（本州と比べると東京都を中心に東北から中国地方までが入る範囲）に約160の離島が点在する国境県。台風の常襲地帯。
- ・ **社会的事情**：国土面積の0.6%の沖縄県に在日米軍施設・区域の約75%が集中し、海域や空域も含めた県土利用の制約や基地に起因する事件・事故等も発生。



## ◆国の責務としての沖縄振興

○ **沖縄振興特別措置法**  
（全会一致の特別立法）

○ **沖縄振興計画**  
（沖縄県知事が案を作成し、  
内閣総理大臣が決定）



- ・ **必置の特命担当大臣**
- ・ **総理を除く全閣僚等から成る協議の場**  
（沖縄政策協議会）
- ・ **内閣府沖縄担当部局**  
（政策統括官、沖縄振興局）
- ・ **国の総合的な出先機関**  
（沖縄総合事務局）
- ・ **国会における特別委員会**  
（沖縄及び北方対策特別委員会） など



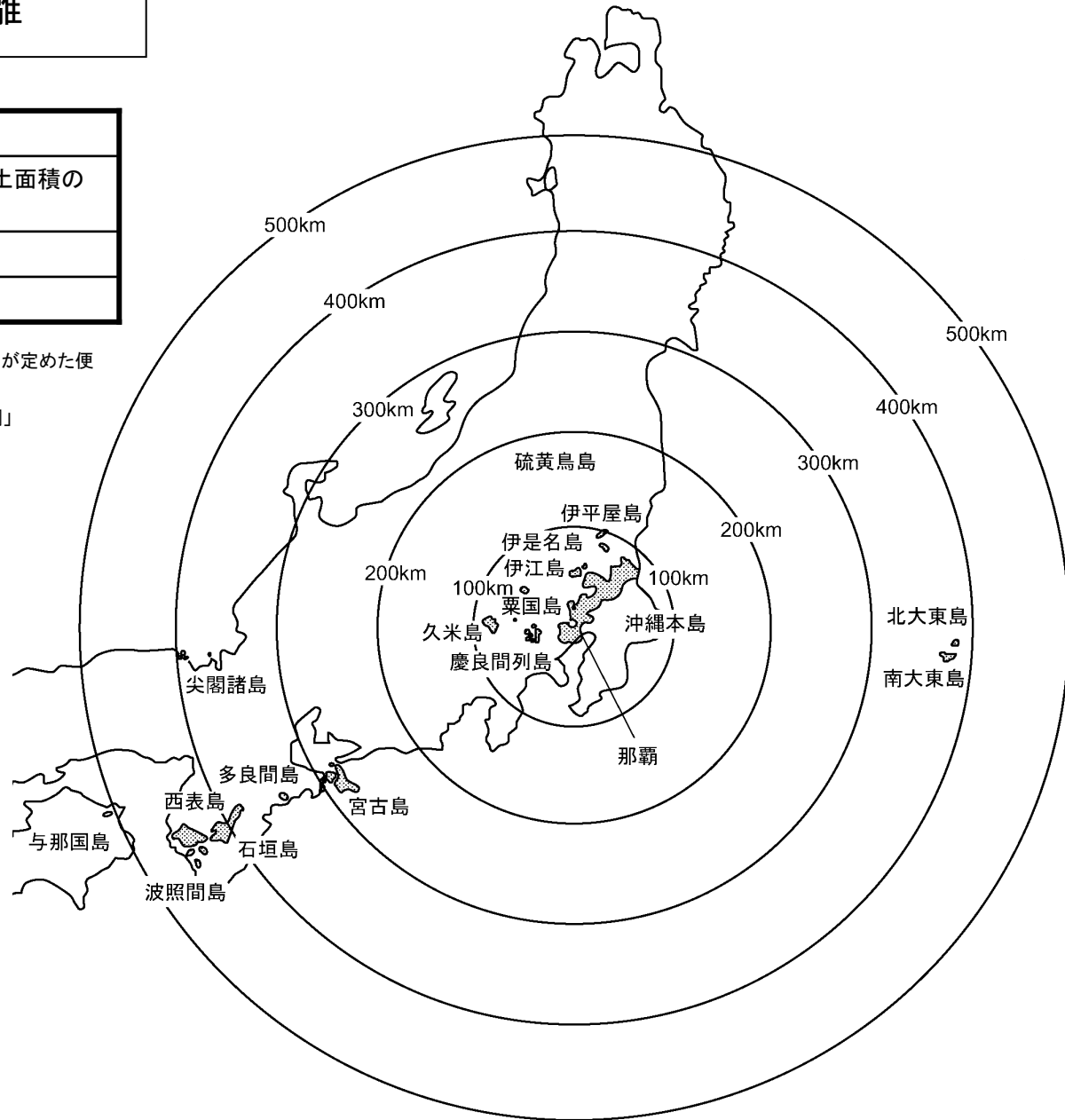
- ・ 沖縄関係予算の内閣府への一括計上
- ・ 他に例を見ない高率補助  
（9/10など）
- ・ 各種経済特区制度
- ・ 各種優遇税制  
〔 特別自由貿易地域、IT・金融業務特区等 〕
- ・ 沖縄振興開発金融公庫 など

## 沖縄県面積・距離

	面積(km <sup>2</sup> )	備考
沖縄県	2,276	全国44位、国土面積の0.6%
神奈川県	2,416	全国43位
東京都	2,188	全国45位

(注)境界未定地域のある都県については参考値(総務省が定めた便宜上の概算値)を使用

典拠:国土地理院HP「全国都道府県市区町村別面積調」



# 沖縄県内米軍基地分布図

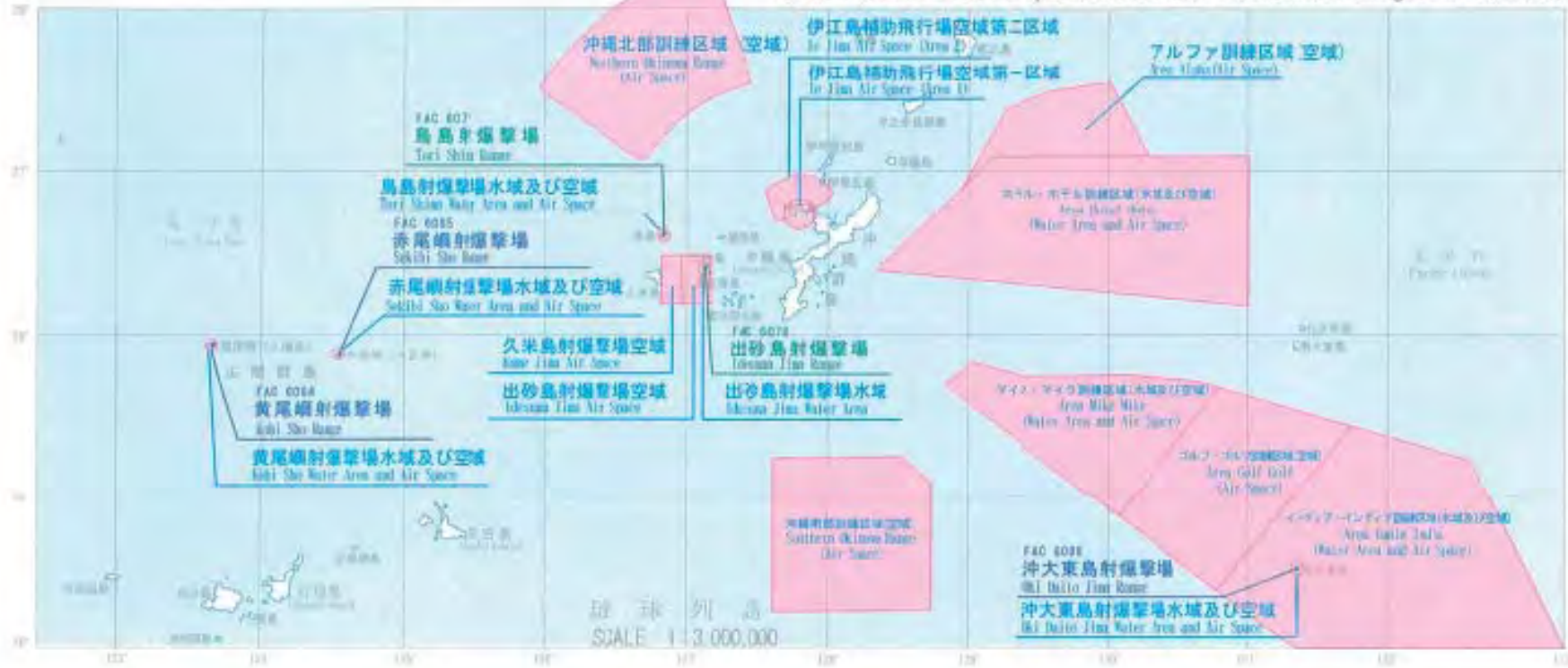
平成21年1月1日現在 34施設



資料：防衛省資料より作成

◆ 沖縄周辺の米軍訓練水域・空域 ◆

◆ The Water Areas and Air Spaces for the United States Forces training around Okinawa ◆



典拠: 沖縄県HP