

# 地球観測衛星の防災のための 利用に関する取組状況の報告

平成27年8月26日

文部科学省研究開発局  
宇宙開発利用課

# 1. ALOS-2防災利用実証活動

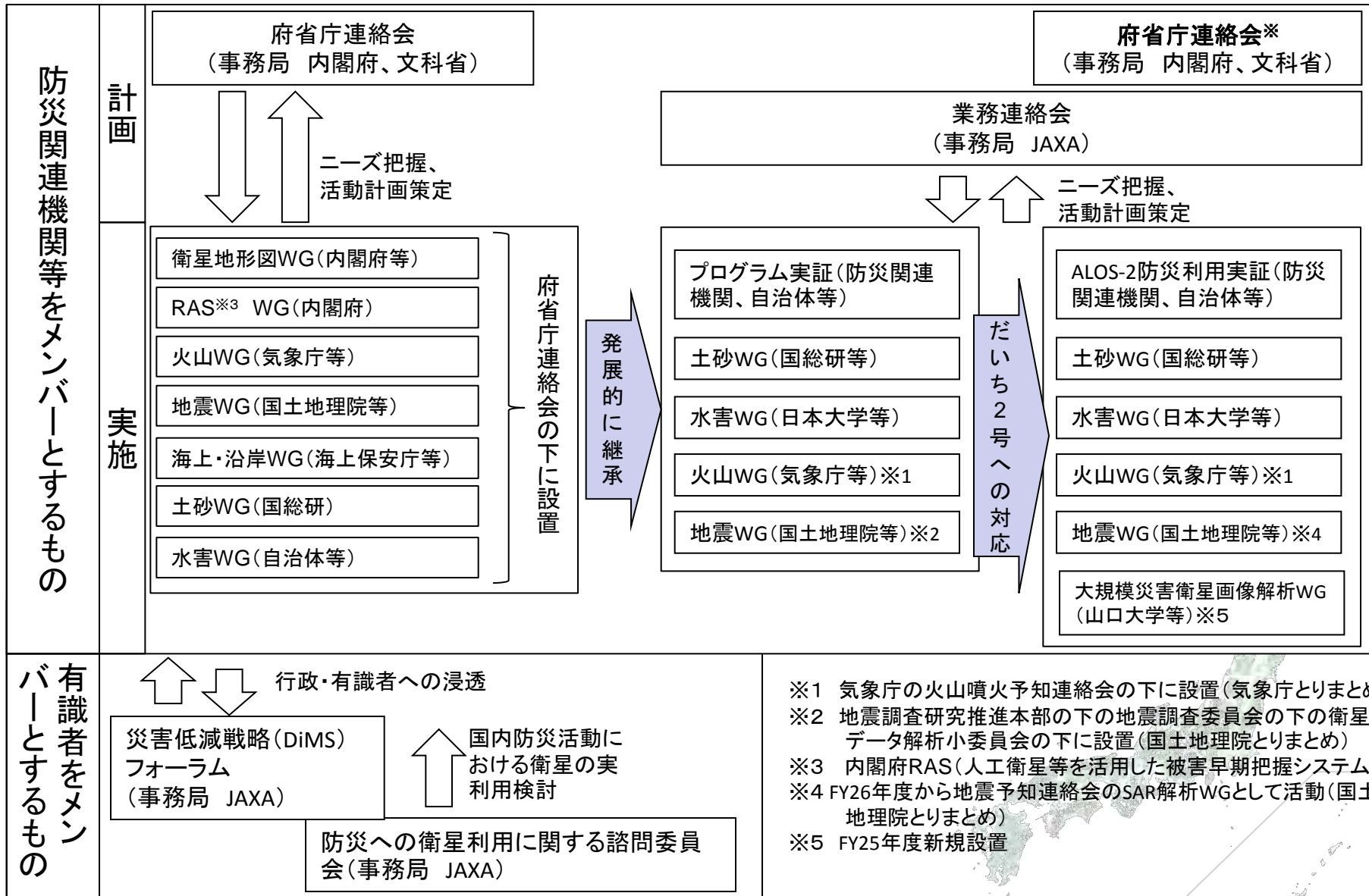


# 防災関連府省庁・研究機関との連携体制

平成18～20年度

平成21～25年度

平成26年度～



# 防災のための地球観測衛星等の利用に関する検討会

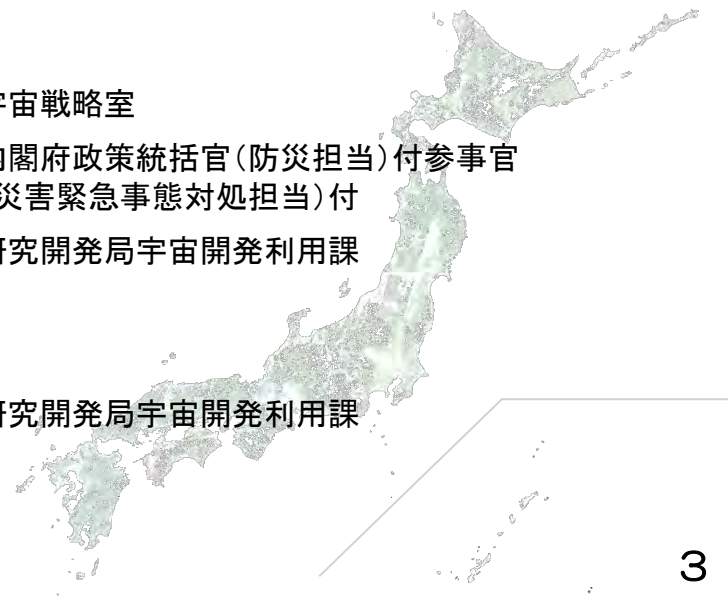
## 構成員

内閣官房 副長官補(事態対処・危機管理担当)付  
 内閣官房 国土強靱化推進室  
 内閣官房 内閣衛星情報センター管理部総務課  
 内閣官房 内閣衛星情報センター管理部運用情報課  
 警察庁 警備局警備課災害対策室  
 警察庁 情報通信局情報通信企画課通信運用室  
 総務省 情報通信国際戦略局宇宙通信政策課  
 消防庁 国民保護・防災部防災課防災情報室  
 農林水産省 経営局総務課災害総合対策室  
 経済産業省 大臣官房総務課  
 経済産業省 製造産業局航空機武器宇宙産業課  
 宇宙産業室  
 国土交通省 大臣官房技術調査課  
 国土交通省 総合政策局技術政策課  
 国土交通省 水管理・国土保全局防災課災害対策室  
 国土技術政策総合研究所土砂災害研究部土砂災害研究室  
 国土地理院 企画部企画調整課

気象庁 総務部企画課  
 海上保安庁 警備救難部環境防災課  
 海上保安庁 海洋情報部技術・国際課  
 防衛省 防衛政策局防衛政策課  
 防衛省 防衛政策局調査課  
 文部科学省 大臣官房文教施設企画部施設企画課  
 文部科学省 研究開発局地震・防災研究課防災科学技術推進室

[ 幹事 ]  
 内閣府 宇宙戦略室  
 内閣府 内閣府政策統括官(防災担当)付参事官  
 (災害緊急事態対処担当)付  
 文部科学省 研究開発局宇宙開発利用課

[ 事務局 ]  
 文部科学省 研究開発局宇宙開発利用課



# 政府・自治体の防災関連機関との連携体制

## 政府・自治体の防災関連機関との連携体制

### JAXA

- 災害観測画像の提供
  - 発災時の緊急観測
  - 差分抽出情報の提供
  - 防災訓練画像の提供
- 衛星地形図の提供
- 画像解析知見の提供

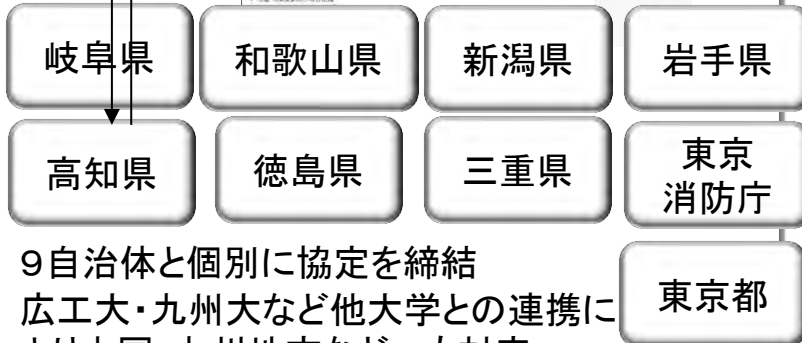
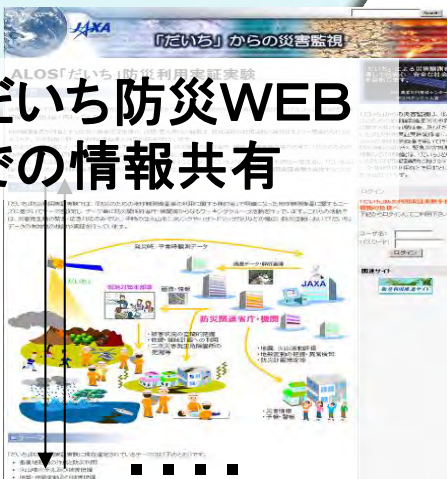


### 政府指定行政機関・自治体

- 衛星画像の利活用
  - 画像利用結果の報告
  - 課題の抽出、助言・提言
- 地図情報/災害情報システム等での画像活用検討
  - 防災関連データの共有
- 防災ユーザーニーズの共有



### だいち防災WEBでの情報共有



9自治体と個別に協定を締結  
広工大・九州大など他大学との連携により中国・九州地方などへも対応

### 政府指定行政機関

内閣府(防災)

内閣官房

警察庁

消防庁

防衛省

国土交通省

国土地理院

海上保安庁

気象庁

その他  
政府指定行政機関