


- 総務省では、通信・放送・郵便システム、防災／医療ICT、スマートシティ、セキュリティ、電波システム等のICTインフラプロジェクト・システムについて、案件発掘、案件提案、案件形成といった展開ステージに合わせた支援の実施により、海外展開を促進。
- 準天頂衛星システムについては、令和2年度において、高精度な位置情報のニーズを有する分野における技術的評価等の実証を実施し、当該分野における有効性や海外展開における課題等を調査・検討し、準天頂衛星システムのアジア・太平洋地域への実導入を目指す。

準天頂衛星システムに関する実証のイメージ




ドローンによる 高効率センシング



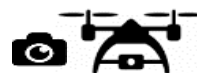
農機の自動走行



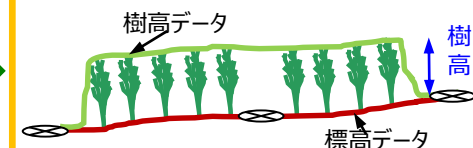
トラクター走行軌跡から 標高データ作成（測位）



ドローンが撮影する写真から 樹高データ作成



2つのデータを基に森林資源量を推定



（令和2年度の実証内容は現在検討中）